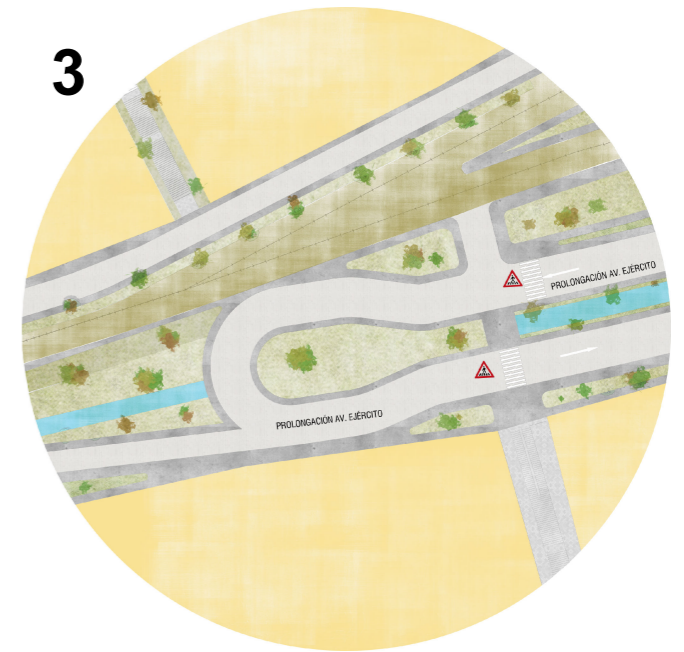
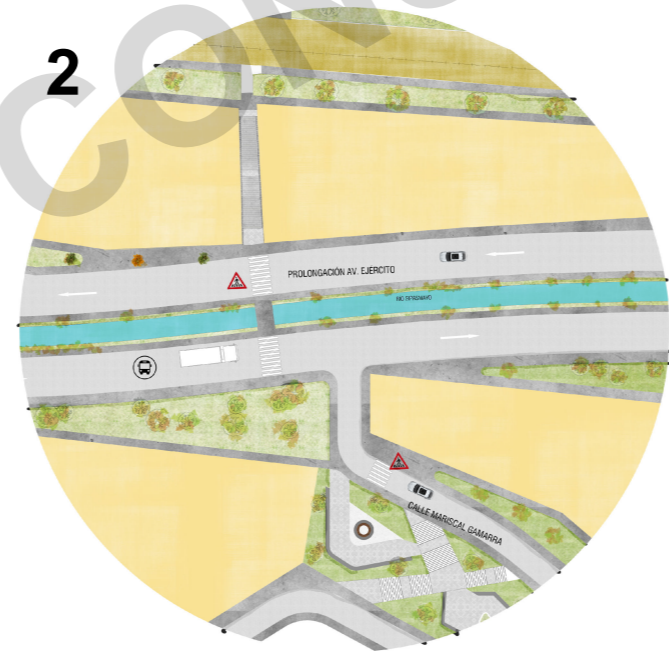
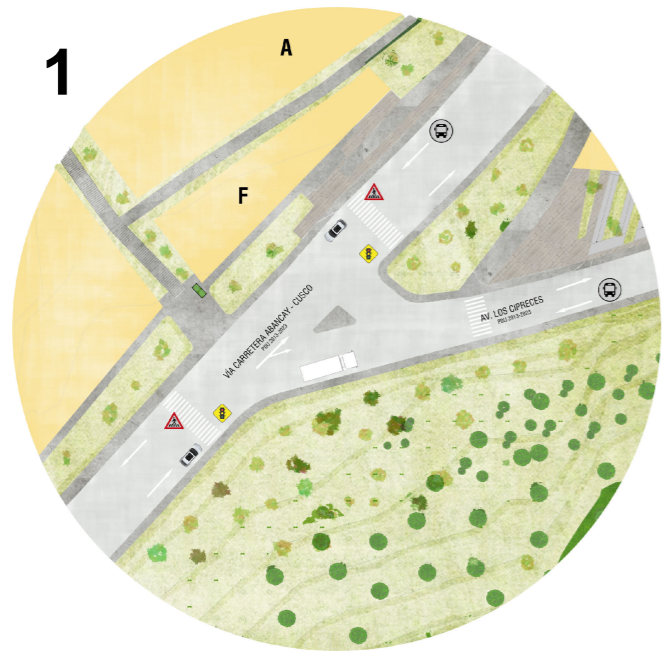
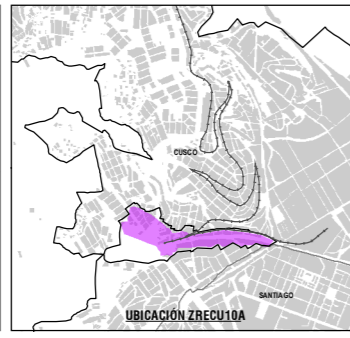


ESTRUCTURA VIAL - NODOS DE ARTICULACIÓN
1:3,500



EN CONSULTA



LEYENDA	
	ZONA DE REGLAMENTACIÓN ESPECIAL
	AMBITO DE ESTUDIO
	AGRUPACIONES URBANAS
	BORDE URBANO
	MANZANAS ENTORNO URBANO
	CENTRO HISTÓRICO
	ÁREA DE AMORTIGUAMIENTO DEL C. H.
	CURVAS DE NIVEL
	RED HÍDRICA
	VÍA FÉRREA
	FAJA DE SERVIDUMBRE ELÉCTRICA
	VEREDAS / ESCALINATAS
	INFRAESTRUCTURA EXISTENTE
	MURO DE CONTENCIÓN
	MURO GAVIÓN
	JERARQUÍA VIAL
	ARTERIAL
	ARTERIAL PROGRAMADA
	COLECTORA
	LOCAL
	PASAJE
	NODOS DE ARTICULACIÓN
	NODO DE ARTICULACIÓN PRIMARIA
	NODO DE ARTICULACIÓN SECUNDARIA

ESCALA GRÁFICA	
	SISTEMA DE COORDENADAS: WGS 1984 UTM Zone 19S Projection: Transverse Mercator Datum: WGS 1984 False Easting: 500,000.0000 False Northing: 10,000,000.0000 Central Meridian: -69.0000 Scale Factor: 0.9996 Latitude Of Origin: 0.0000 Units: Meter

	MUNICIPALIDAD PROVINCIAL DE CUSCO		GERENCIA DE DESARROLLO URBANO Y RURAL		
PLAN ESPECIFICO ZRECU10A					
PROYECTO: "MEJORAMIENTO Y RECUPERACIÓN DE LAS CONDICIONES DE HABITABILIDAD URBANA EN 41 ZONAS DE REGLAMENTACIÓN ESPECIAL DE LA PROVINCIA DE CUSCO"					
MAPA: ESTRUCTURA VIAL - NODOS DE ARTICULACIÓN					
AGrupaciones: P.J. PICCHU (SECTOR 1-SIPASPUYO, SECTOR 2-SAN ISIDRO), P.J. INDEPENDENCIA, AA.HH. SAYARI SABADO BARATILLO, AA.HH. SANTA LUCIA - QUEBRADA SIPASMAYO					
FUENTE: - PMU CUSCO - SGO/TP - PMU CUSCO - SGO/TP - LEVANTAMIENTO TOPOGRÁFICO 41 ZRE - FICHAS TÉCNICAS 41 ZRE - HABILITACIONES URBANAS	UBICACIÓN: DEPARTAMENTO: CUSCO PROVINCIA: CUSCO DISTRITO: CUSCO	ELABORADO POR: EQUIPO TÉCNICO PM41ZRE	ESCALA: 1:3,500	LOS LÍMITES DISTRITALES SON REFERENCIALES Ley N° 27785 (5ta Disposición Transitoria)	
					MP-FC 03